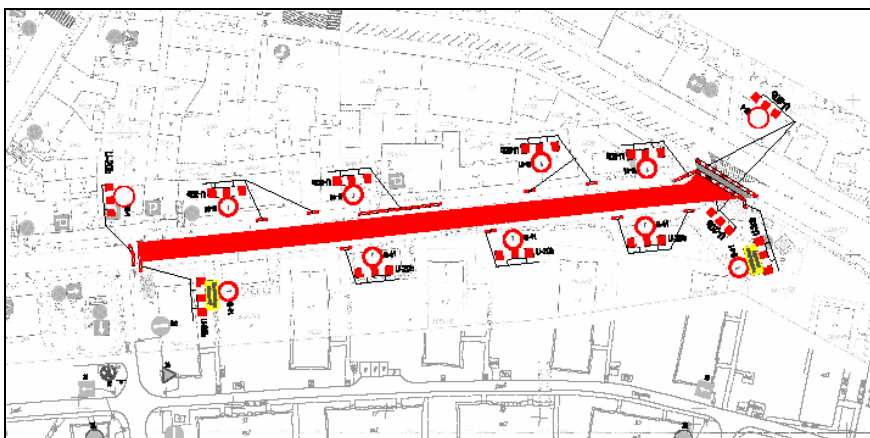
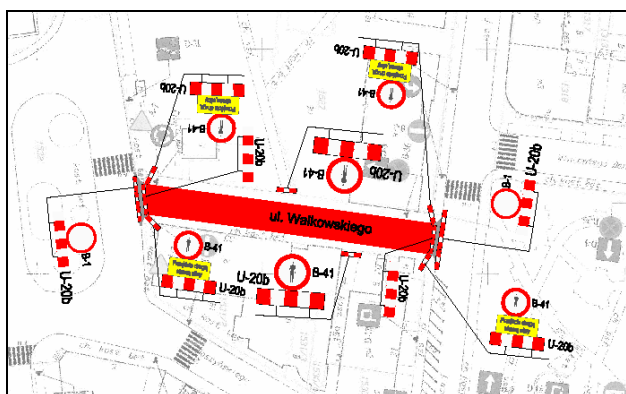


**Schemat organizacji ruchu na czas trwania realizacji rewitalizacji centrum Krzeszowic oraz zakres planowanych prac dla poszczególnych obszarów w roku 2010:**

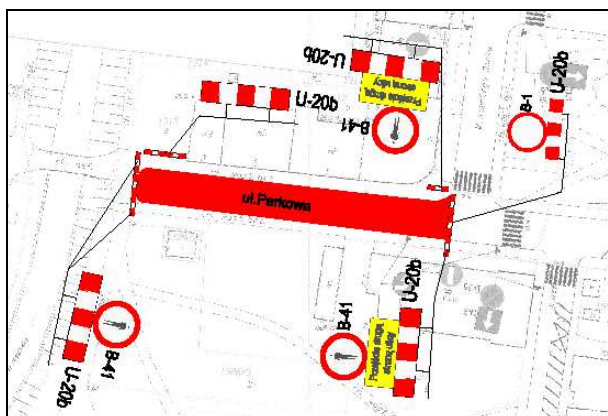
**Ulica Wyki:** planowany termin rozpoczęcia prac został ustalony na początek września 2010 r. Zakres robót budowlanych obejmuje przebudowę drogi, chodników i miejsc postojowych; zabezpieczenie istniejących sieci, przebudowę sieci gazowej oraz kanalizacji deszczowej, modernizację oświetlenia ulicznego oraz montaż elementów małej architektury.



**Ulica Walkowskiego:** planowany termin rozpoczęcia prac został ustalony na początek października 2010 r. Zakres robót budowlanych obejmuje przebudowę drogi, chodników i miejsc postojowych; zabezpieczenie istniejących sieci, modernizację oświetlenia ulicznego oraz montaż elementów małej architektury.



**Ulica Parkowa:** planowany termin rozpoczęcia prac został ustalony na początek października 2010 r. Zakres robót budowlanych obejmuje przebudowę drogi, chodników i miejsc postojowych; zabezpieczenie istniejących sieci, przebudowę sieci gazowej, wodociągowej oraz kanalizacji deszczowej, modernizację oświetlenia ulicznego oraz montaż elementów małej architektury.



**Uwaga:**

Uprzejmie informujemy, że w związku z reorganizacją ruchu w centrum Krzeszowic najbliższe dodatkowe miejsca parkingowe są zlokalizowane przy przebudowanym Placu Kulczyckiego.